

Gebiet C01



ZONE



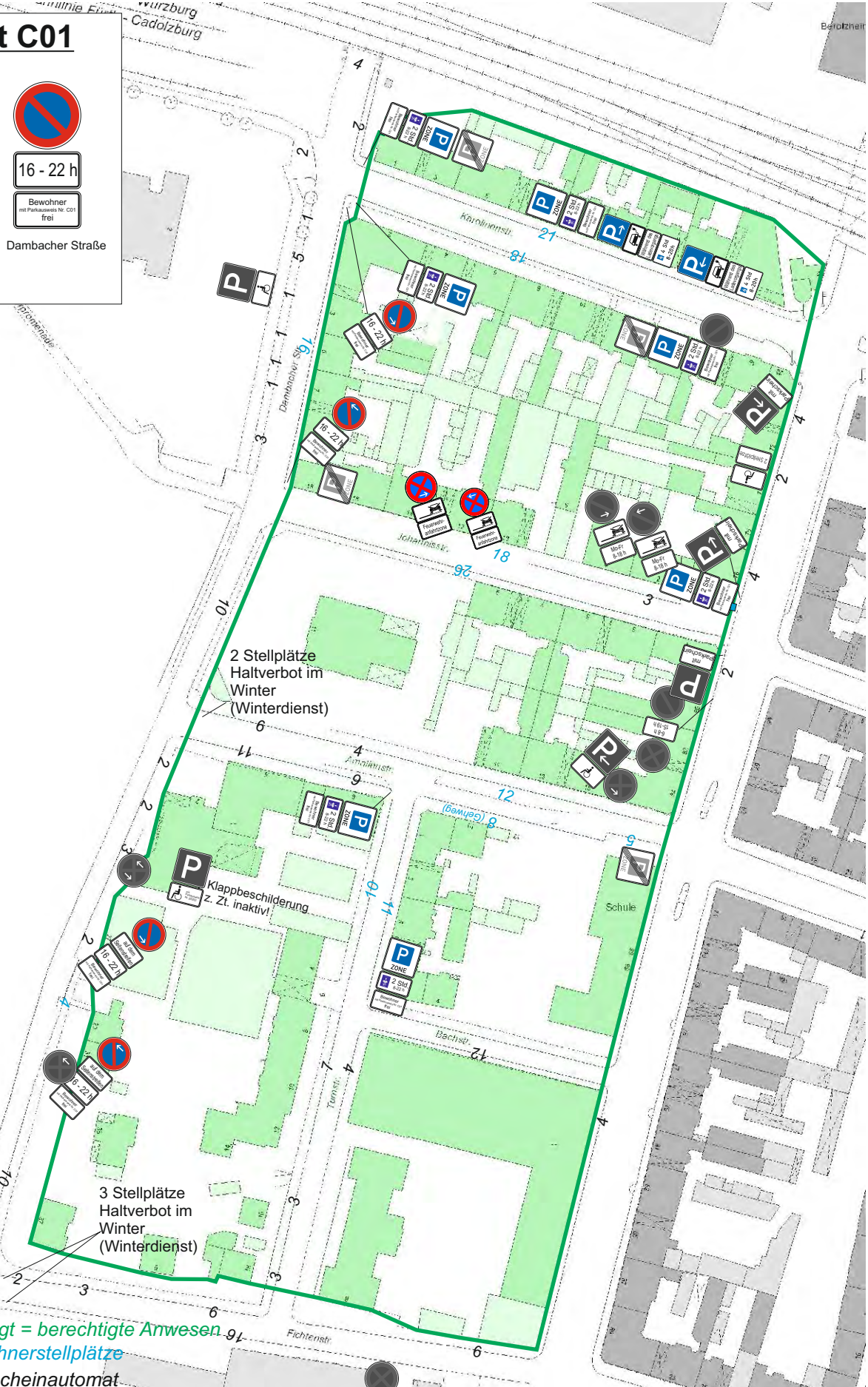
16 - 22 h

2 Std.
8-22 h

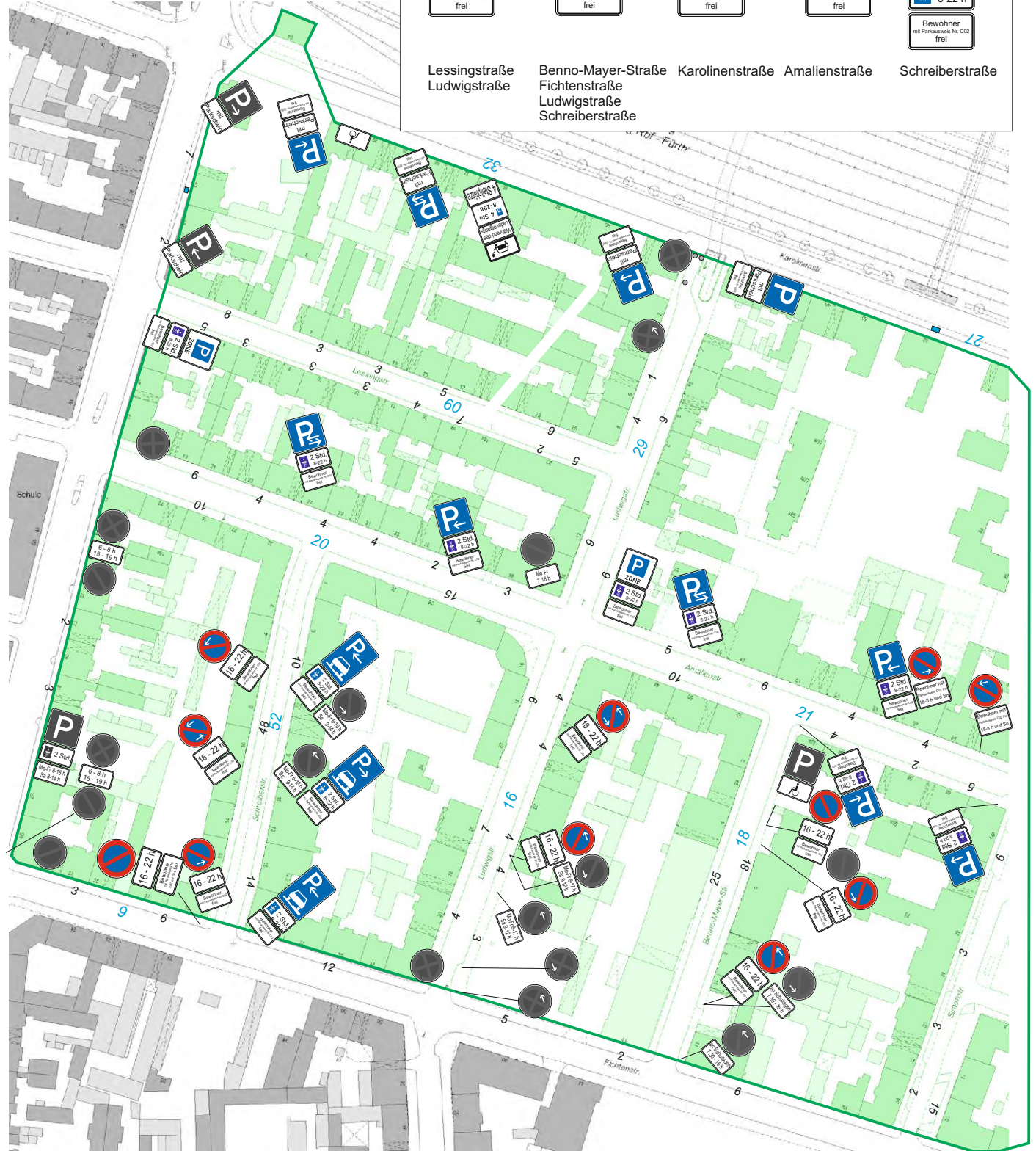
Bewohner
mit Parkscheibe Nr. C01
frei

Bewohner
mit Parkscheibe Nr. C01
frei

Karolinenstraße
Johannisstraße
Amalienstraße
Turnstraße



Gebiet C02 West



ZONE

2 Std.
8-22 h

Bewohner
mit Parkscheins Nr. C02
frei



16 - 22 h

Bewohner
mit Parkscheins Nr. C02
frei



mit
Parkschein

Bewohner
mit Parkscheins Nr. C02
frei



2 Std.
8-22 h

Bewohner
mit Parkscheins Nr. C02
frei



2 Std.
8-22 h

Bewohner
mit Parkscheins Nr. C02
frei

Lessingstraße
Ludwigstraße

Benno-Mayer-Straße
Fichtenstraße
Ludwigstraße
Schreiberstraße

Karolinenstraße

Amalienstraße

Schreiberstraße

grün hinterlegt = berechnete Anwesen

blau = Bewohnerstellplätze

= Parkscheinautomat

Betriebszeiten der Parkscheinautomaten: Mo-So 8-22 h
Parkgebühr gem. ParkgebVO: 0,25 € Euro/halbe Stunde

Gebiet C02 Ost



mit Parkschein
Bewohner mit Parkscheins Nr. C02 frei

Karolinenstraße



2 Std. 8-22 h
Bewohner mit Parkscheins Nr. C02 frei

Amalienstraße
Karlstraße



16 - 22 h
Bewohner mit Parkscheins Nr. C02 frei

Simonstraße
Karlstraße
Fichtenstraße



Bewohner mit Parkscheins Nr. C02 frei

Simonstraße
Winklerstraße



grün hinterlegt = berechnete Anwesen

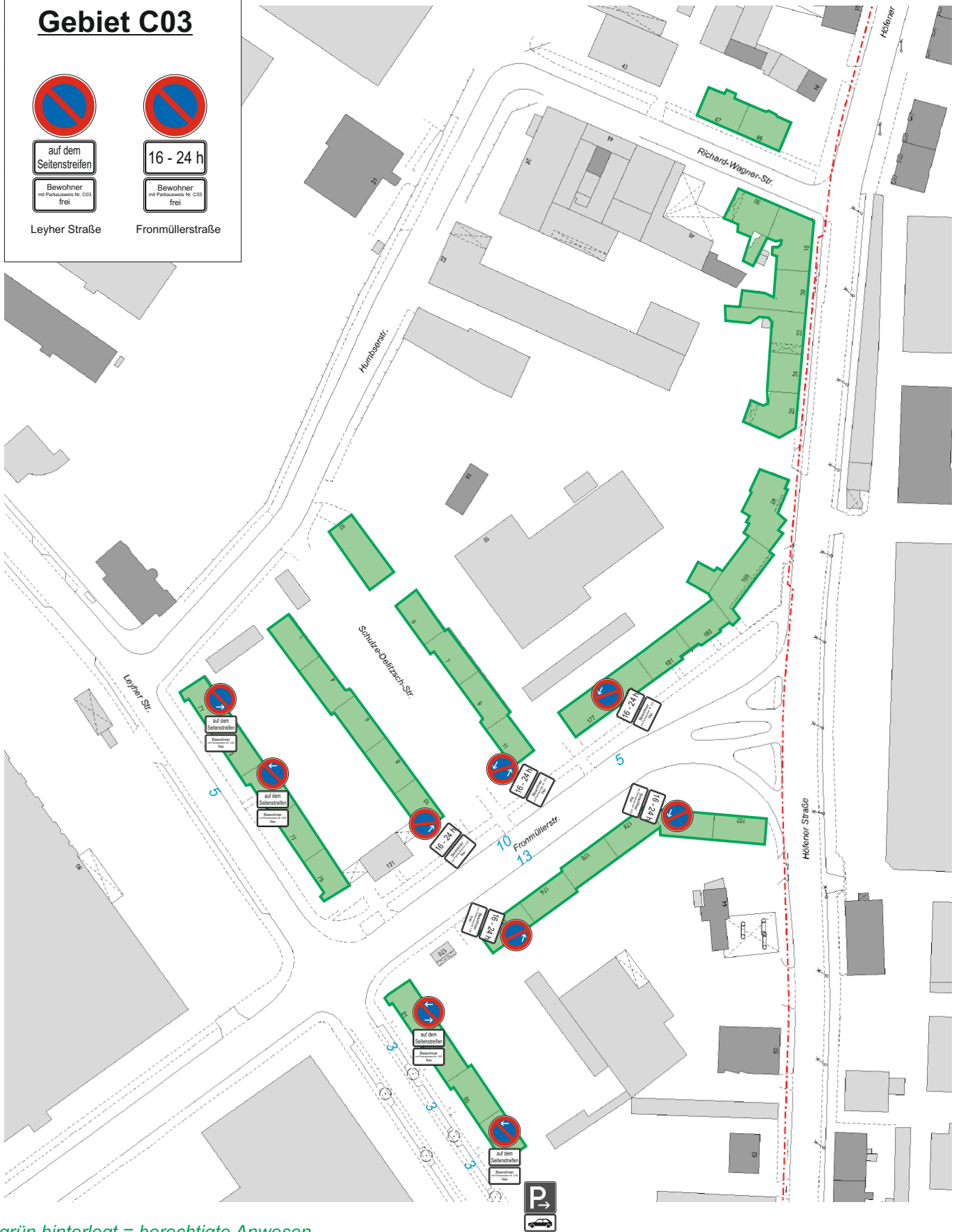
blau = Bewohnerstellplätze

= Parkscheinautomat

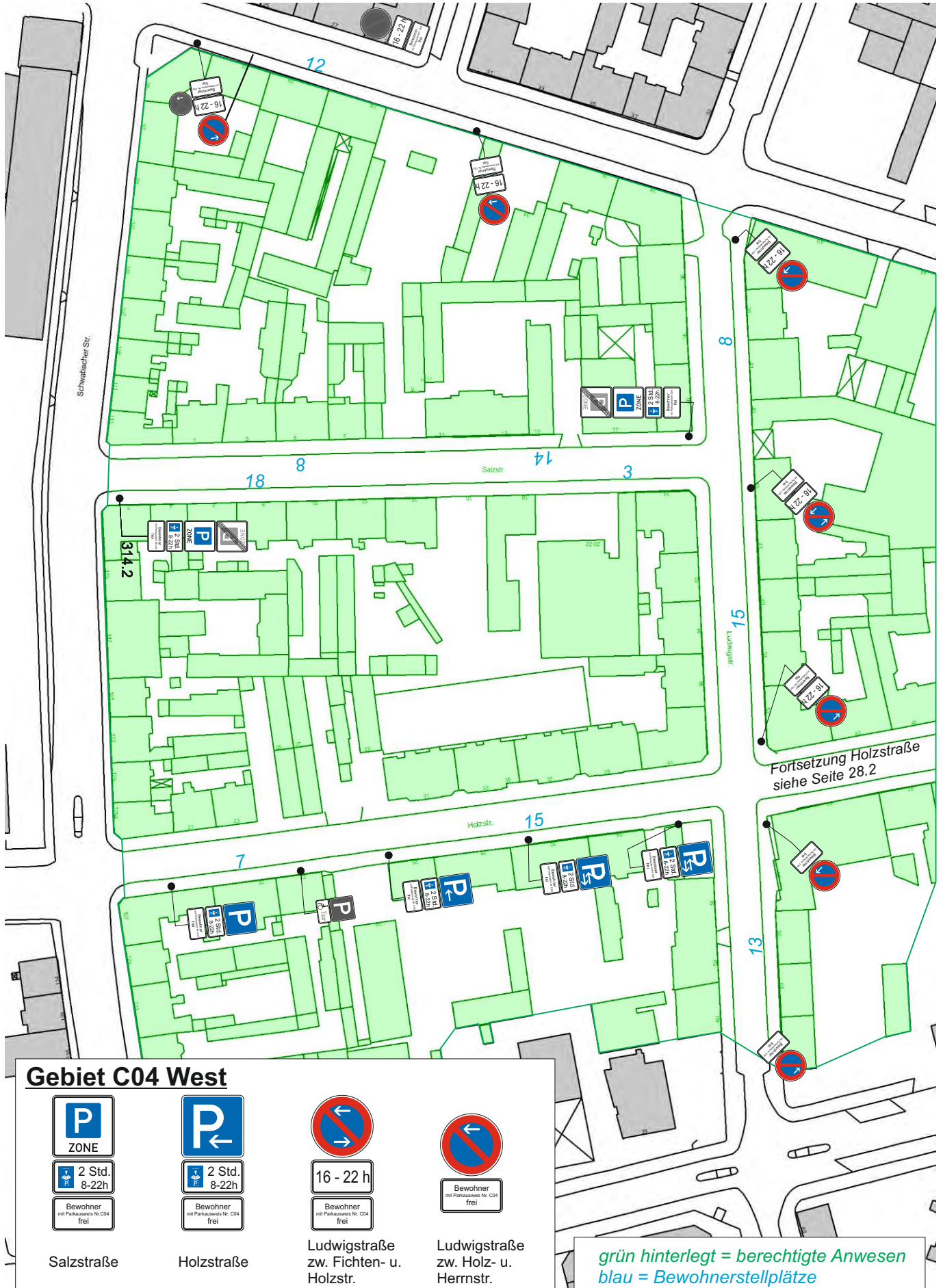
Betriebszeiten der Parkscheinautomaten: Mo-So 8-22 h
Parkgebühr gem. ParkgebVO: 0,25 € Euro/halbe Stunde

Gebiet C03

auf dem Seitenstreifen	16 - 24 h
Bewohner mit Parkausweis Nr. C03 frei	Bewohner mit Parkausweis Nr. C03 frei
Leyher Straße	Fronmüllerstraße



grün hinterlegt = berechnete Anwesen
 blau = Bewohnerstellplätze
 rote Linie = Stadtgrenze



Gebiet C04 Ost



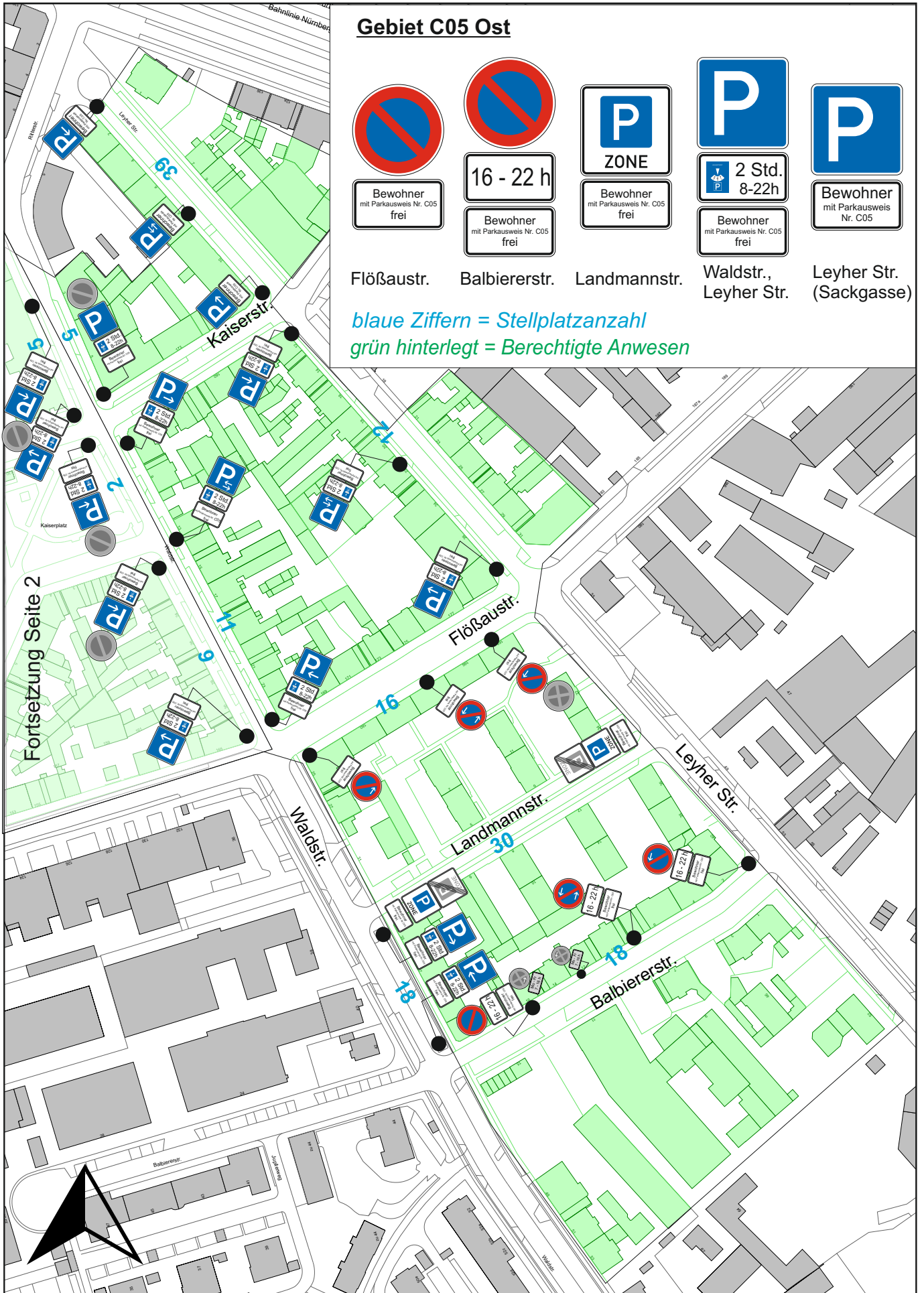
16 - 22 h

Bewohner
mit Parkausweis Nr. C04
frei

Holzstraße
Simonstraße
Fichtenstraße



grün hinterlegt = berechnigte Anwesen
blau = Bewohnerstellplätze



Gebiet C05 West

Fortsetzung Seite 1



16 - 22 h

2 Std.
8-22h

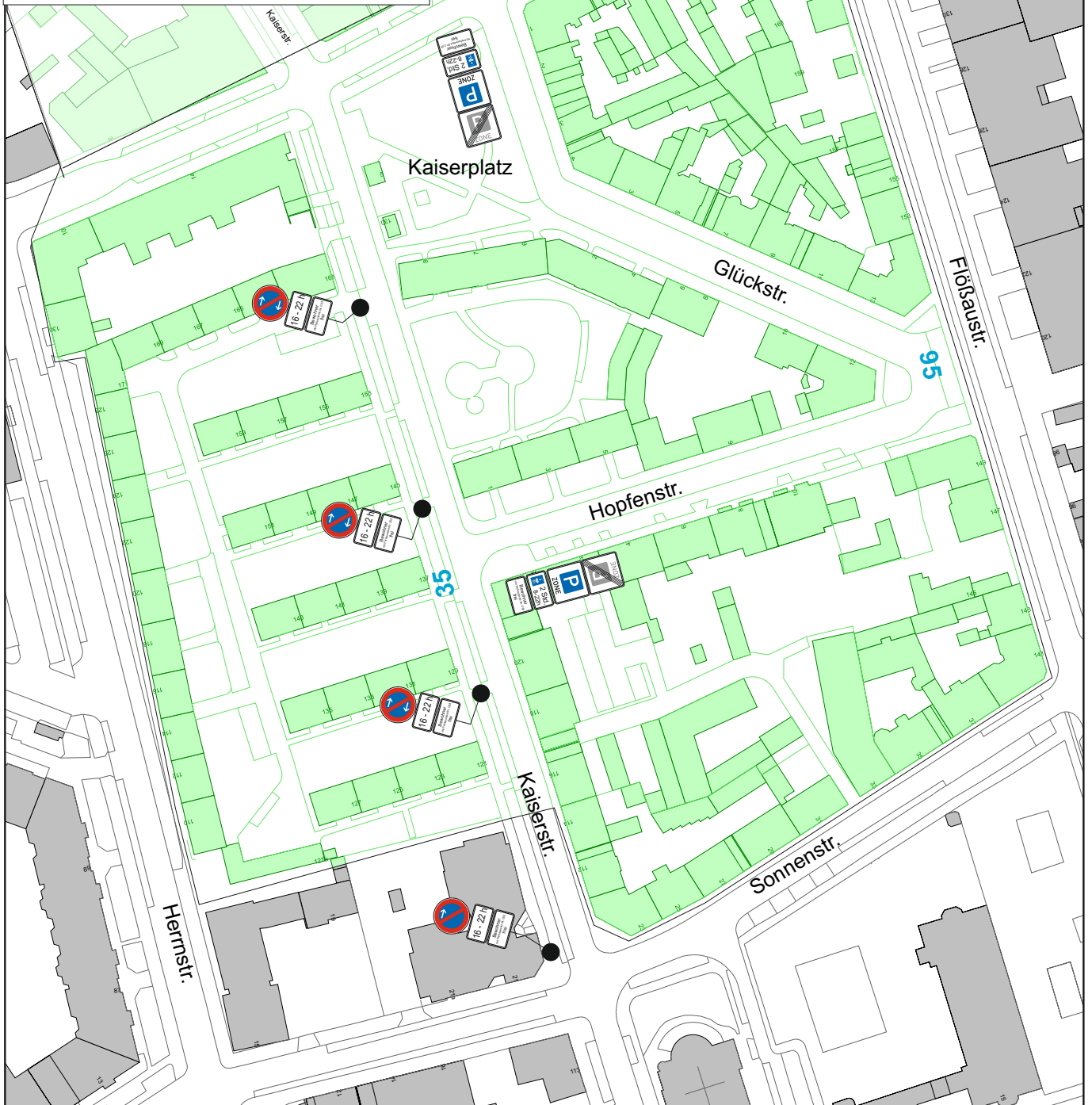
Bewohner
mit Parkausweis Nr. C05
frei

Bewohner
mit Parkausweis Nr. C05
frei

Kaiserstr.

Kaiserplatz, Hopfen- u.
Glückstr.

*blaue Ziffern = Stellplatzanzahl
grün hinterlegt = Berechtigte Anwesen*





Gebiet C06 - Nord



Bewohner
mit Parkausweis Nr. C06
frei



2 Std.
8-22h

Bewohner
mit Parkausweis Nr. C06
frei

Neumannstraße

Daniel-Ley-Straße

grün hinterlegt = berechnete Anwesen
blau = Bewohnerstellplätze

Giebiet - C06 Süd

grün hinterlegt = berechnigte Anwesen
blau = Bewohnerstellplätze

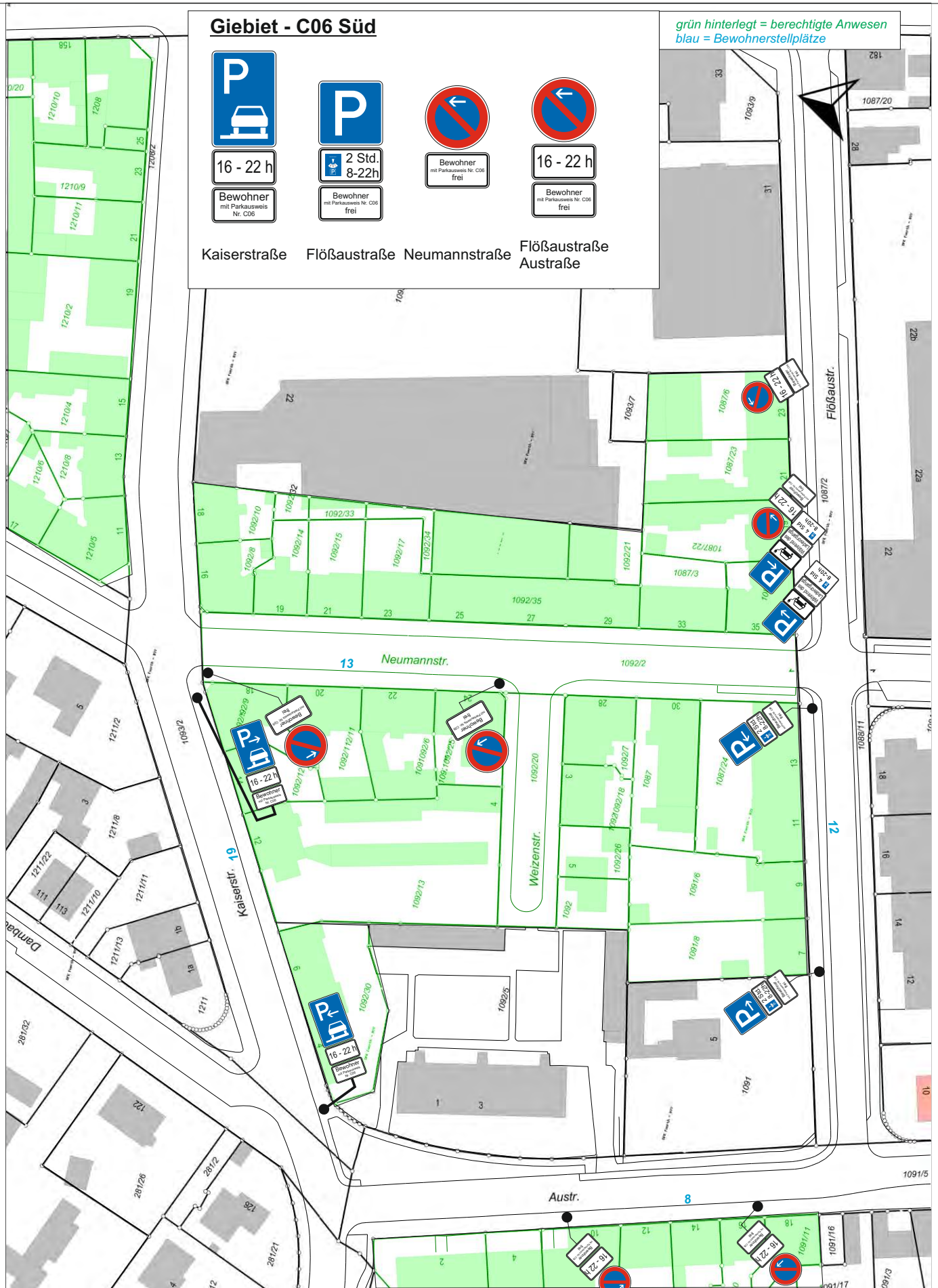
16 - 22 h
Bewohner mit Parkausweis Nr. C06

2 Std. 8-22h
Bewohner mit Parkausweis Nr. C06 frei

Bewohner mit Parkausweis Nr. C06 frei

16 - 22 h
Bewohner mit Parkausweis Nr. C06 frei

Kaiserstraße Flößaustraße Neumannstraße Flößaustraße Austräße



P
ZONE
2 Std
werktags
8-22h
Bewohner
mit Parkausweis Nr. C07
frei

Kaiserstraße
Buschingstraße
Ludwigstraße
Steubenstraße
Erhard-Segitz-Straße
Simonstraße
Zeppelinstraße
Dr.-Beeg-Straße

P
2 Std
werktags
8-22h
Bewohner
mit Parkausweis Nr. C07
frei

Flößaustraße



auf dem
Seitenstreifen
16 - 22 h
Bewohner
mit Parkausweis
Nr. C07 frei

Herrnstraße
Kaiserstraße



16 - 22 h
Bewohner
mit Parkausweis Nr. C07
frei

Kaiserstraße



16 - 22 h
Bewohner
mit Parkausweis Nr. C07
frei

Flößaustraße

Gebiet C07



